



Partenaires et financeurs



Le site internet www.marandaovelo.fr présente des traces à l'aide d'une cartographie dynamique enrichie de toutes les informations touristiques, dont les professionnels « Accueil Vélo » pour préparer sa balade ou son séjour à vélo en région Centre-Val de Loire.

Plus de 300 km d'itinéraires cyclables qualifiés et jalonnés en région Centre-Val de Loire

Découvrez notre territoire à vélo, en solo, en famille ou entre amis, pour une journée, un week-end ou le temps des vacances. Sept boucles cyclables agréables, accessibles à tous vous attendent au cœur des châteaux de la Loire, d'Amboise à Chenonceaux en passant par Montrichard. Vous pourrez choisir entre des circuits de 17 à 45 km, puis vous détendre au bord de l'eau ou en terrasse de café.

Les visiteurs les plus audacieux pourront réaliser leurs parcours sur mesure grâce à l'interconnexion de ces itinéraires.

Au détour d'un château, d'une forêt, ou d'une écluse, grâce à ces parcours balisés et dotés de tous les services adaptés à l'accueil des vélos, vous serez enthousiasmés par la découverte des nombreux trésors du Val de Loire et de la vallée du Cher.

Coordonnées des communautés de communes

- Communauté de communes du Cher à la Loire**
www.touraine-developpement.fr
- Communauté de communes du Val d'Amboise**
www.cc-valdamboise.fr
- Communauté de communes Bléré - Val de Cher**
www.cc-blere-valdecher.fr



De Montrichard à Francueil, passez de l'époque médiévale à celle de la Renaissance le temps d'une balade à vélo. À Montrichard, découvrez un magnifique donjon du XII^e siècle, qui surplombe encore la ville de son imposante silhouette. Puis descendez le Cher, jusqu'au Château de Chenonceau, joyau de l'époque Renaissance. Bâti sur la rivière qu'il enjambe grâce à un pont galérié édifié sous Catherine de Médicis, ce château a été baptisé le « Château des Dames ». Au retour, profitez d'une pause pour une baignade ou une promenade sur l'eau.

Du Moyen-Âge à la Renaissance

Berceau de la Renaissance française, cette terre de traditions est marquée par le passage des rois et reines de France. Découvrez au cours de ce parcours qui longe le Cher et la Loire, des joyaux architecturaux tels que le Château de Chenonceau, le château royal d'Amboise et le Clos Lucé.

Ce parcours vous mènera à travers vignes, bois et prés vers le ravissant château de Montpoupon, édifié du XV^e siècle blotti dans un havre de verdure. Vous découvrirez cinq moulins à l'architecture tourangelle faisant partie de la boucle cyclable « La route des Moulins ». Flânez autour du site de l'abbaye d'Aiguevives et ne manquez pas de visiter les petits villages traversés qui regorgent de surprises curieuses.

De l'abbaye d'Aiguevives au Château de Montpoupon



Pour vous accueillir

Commerces et services
Restauration
Tous commerces
Location / réparation de vélo

Hébergements
Gîtes et chambres d'hôtes
Hôtels
Campings

Accès
Autoroute A85
Gares SNCF

Coordonnées des offices de tourisme

Office de tourisme du Cher à la Loire
1 rue du Pont - 41400 Montrichard
Tél. 02 54 32 05 10
contact@ducheralaloire.com
www.ducheralaloire.com

Office de tourisme Val d'Amboise
Quai du Général de Gaulle
37400 Amboise
Tél. 02 47 57 09 28
contact@amboise-valdeloire.com
www.amboise-valdeloire.com

Office de tourisme Chenonceaux Bléré - Val de Cher
8 rue J.-J. Rousseau - 37150 Bléré
1 rue Dr Bretonneau - 37150 Chenonceaux
Tél. 02 47 23 94 45
chenonceauxbleretourisme@gmail.com
www.chenonceaux-blere-tourisme.com

Partez dans cet écrin de verdure au fil de la rivière Amassée qui a façonné les paysages et les activités des hommes de ce territoire. Entre des panoramas éblouissants sur la Loire classée au Patrimoine Mondial de l'Unesco, et des paysages de vignobles, vous pourrez associer plaisir des yeux et du palais.

45 Au fil de l'Amassée

Partez pour un moment de dépaysement à travers la forêt d'Amboise jusqu'à la vallée du Cher. Roulez paisiblement à l'ombre d'arbres centenaires et écoutez le bruissement des feuilles et le chant des oiseaux. Profitez d'un moment de détente en vous arrêtant au bord de l'eau.

44 Les murures de la forêt

De l'Amassée aux rives du Cher en passant sur une section de la Loire à Vélo, ce circuit vous surprendra par sa diversité paysagère entre forêt, plaines et vallées. Au cours d'une échappée sportive, vous découvrirez les étendues céréalières puis, l'ombre et les senteurs de la forêt vous apporteront fraîcheur et tranquillité. Les villages seront des étapes pour des repas gourmands et des visites du petit patrimoine local ainsi que des moments de détente familiaux dans les aires de jeux.

19 De l'Amassée aux rives du Cher

Partez à la découverte des rives ombragées du Cher et profitez de la plage surveillée de nos villages, où les cépages de l'AOC Touraine s'épanouissent. Ce circuit est idéal pour découvrir en toute quiétude la vallée du Cher où des promenades en bateaux vous sont aussi proposées.

18 Plage, écluses et pressoirs en vallée du Cher


VAL DE LOIRE > TOURAINE | LOIR-ET-CHER > VALLÉE DU CHER

7 circuits cyclotouristiques

Au cœur des châteaux, entre la Loire et le Cher

177 km d'itinéraires balisés





47 Château d'Amboise



44 45 47 Église de St-Régie




47 Place du château à Amboise




47 Château du Clos Lucé



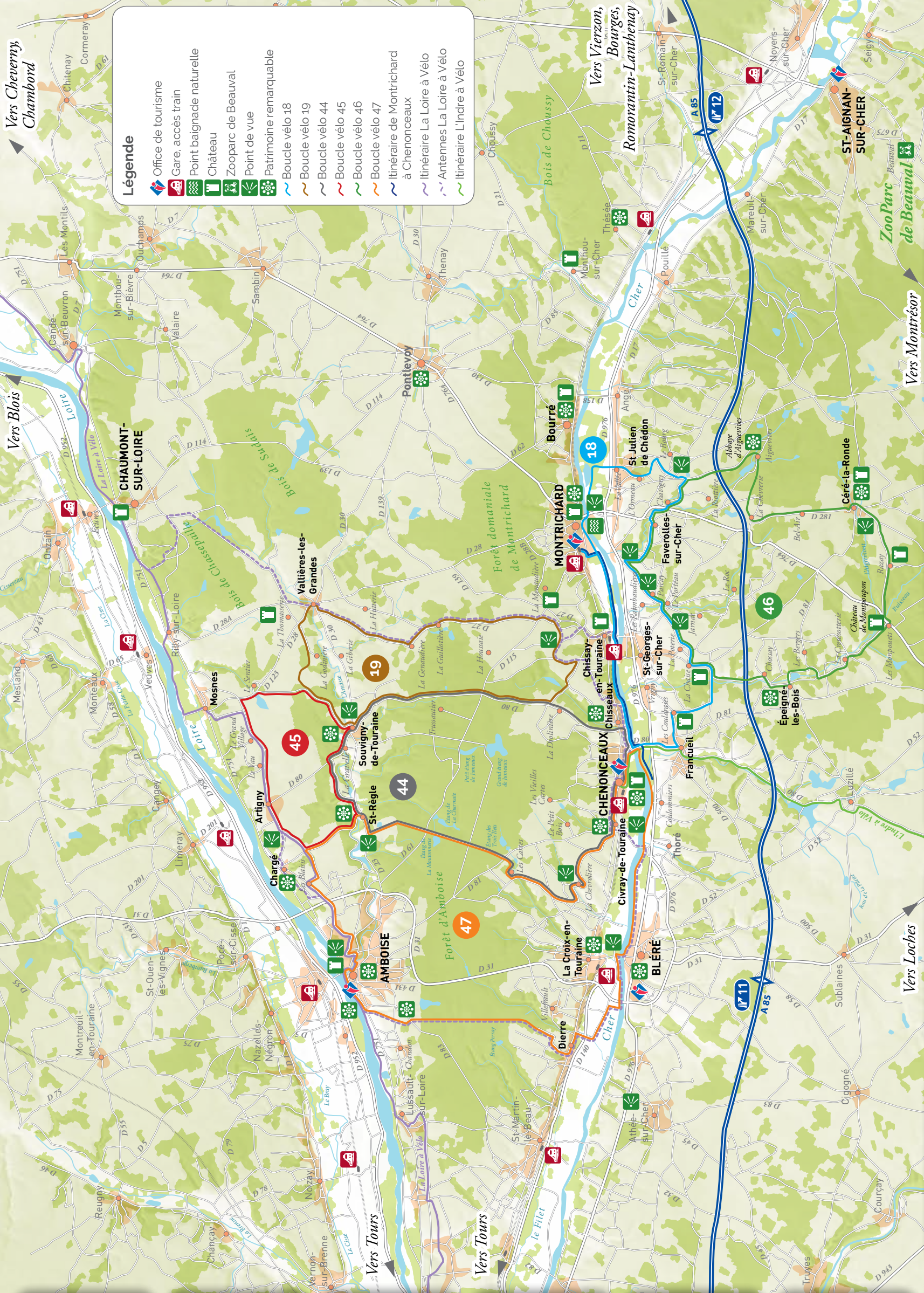
47 Pagode de Chanteloup



39 44 45 46 Panorama sur la vallée de l'Amasse à Souvigny-de-Touraine



44 47 Château de Chenonceau



Légende

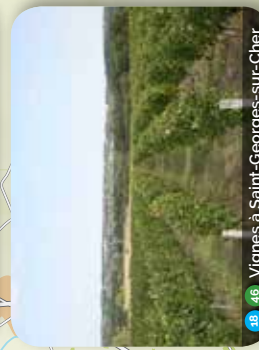
- Office de tourisme
- Gare, accès train
- Point baignade naturelle
- Château
- Zoo parc de Beauval
- Point de vue
- Patrimoine remarquable
- Boucle vélo 18
- Boucle vélo 19
- Boucle vélo 44
- Boucle vélo 45
- Boucle vélo 46
- Boucle vélo 47
- Itinéraire de Montrichard à Chenonceaux
- Itinéraire La Loire à Vélo
- Antennes La Loire à Vélo
- Itinéraire L'Indre à Vélo



48 Bord de Cher à Chissay-en-Touraine




48 49 Ancienne antenne de La Loire à Vélo



48 46 Vignes à Saint-Georges-sur-Cher



49 Lavoir à Vallières-les-Grandes




48 Bord de Cher à Montrichard



48 Balade en vélo à Montrichard



48 Les bords du Cher



47 L'écluse de Bléré / La Croix-en-Touraine




44 48 Les Bords du Cher à Chisséaux



46 Château de Montpoupon



46 Moulin du Bourg à Epeigné-les-Bois



44 47 Château de Chenonceau



Echelle = 1/133 000

Conception et réalisation: Autrementdit
 Crédits photos: ©D. Darraut AD137,
 ©J. Damasse AD141, ©L. de Serre,
 ©Shutterstock