

## Chemin faisant...

- 1 **Etang des Trois Merlettes** : retenue de laminage terminée en juillet 1988, créée suite à de violents orages qui avaient causés de gros dégâts dans la commune par des inondations. La pêche dans le plan d'eau est autorisée, les abords agréables sont propices aux promenades et pique-nique.
- 2 **La Herserie** : ce château, entouré d'un parc aux arbres centenaires, a été construit au XIX<sup>e</sup> siècle par les familles de NOIZAY et LOISEAU de LAVESVRE dont la branche aînée de descendants est la famille d'ARGENT de DEUX FONTAINES qui réside encore à La Croix.
- 3 **La Chauvinière** : le logis proprement dit a une allure de gentilhomme, une des servitudes était une ancienne chapelle. En 1769, « la métairie de la Chauvinière » appartenait à la Collégiale du château d'Amboise.
- 4 **Les Colonnes** : au nombre de trois placées entre le Mai et Paradis, auprès du relais de chasse de Marcheroux et dans le domaine de Chanteloup, elles délimitaient la propriété de Chanteloup, lorsque le Duc de Choiseul avait incorporé Paradis à ce domaine.
- 5 **Le Mai (Le Mée)** : ancien fief du Château d'Amboise, de 1797 à 1836, cette terre dépendait du château de Paradis.
- 6 **Paradis** : ce château se compose en deux parties, l'une est renaissance, construite après 1550, l'autre a été transformée par le duc de Choiseul.
- 7 **L'écluse et la maison éclusière** : barrage à aiguilles éclusier pour franchir la dénivellation du Cher.
- 8 **Quartier de Finispont** : la canalisation du Cher et l'essor de l'activité marchande au XIX<sup>e</sup> siècle, ont permis le développement du quartier de Finispont. Au dessus de l'ancien café, est placé une statuette de la Vierge.
- 9 **L'église Saint Quentin des Prés** : bel exemple de l'art Roman du XII<sup>e</sup> siècle. A l'origine simple chapelle sur le chemin de St Jacques de Compostelle, elle abrite une piéta du XV<sup>e</sup> siècle.
- 10 **Le parc Edouard André** : la propriété est acquise par l'architecte paysagiste Edouard ANDRE en 1871. La partie ouest du parc, la demeure et les dépendances deviennent la propriété de la commune en 2001. En 2008, la demeure principale devient la Mairie et une dépendance la Bibliothèque. Le parc est ouvert au public.

Circuits PR® agréés par le Comité Départemental de la Randonnée Pédestre (C.D.R.P. 37) sous les n°

Accueil du Comité : Office de Tourisme de Tours 37042 TOURS Cedex ☎ 02.47.70.37.35

Permanences :

- du 1er Octobre au 31 Mars : de 9h à 12h et de 14h à 17h, lundi, mercredi et samedi
- du 1er Avril au 30 Septembre : de 9h à 12h et de 14h30 à 17h30, lundi, mercredi et samedi

## INFORMATIONS PRATIQUES

Mairie

30 rue Nationale - 37150 LA CROIX-EN-TOURAINE

Tél. 02 47 23 64 64 - Fax 02 47 23 51 21

Communauté de Communes Bléré-Val de Cher

19 av. du Col. Jacques Soufflet - 37150 LA CROIX-EN-TOURAINE

Tél. 02 47 23 58 63 - Fax 02 47 30 81 00

Email : info@cc-blere-valdecher.fr

Site : www.cc-blere-valdecher.fr

Office de Tourisme de Bléré

8 rue J. J. Rousseau - 37150 BLÉRÉ

Tél. 02 47 57 93 00

Email : tourismeblere@gmail.com

Site : www.chenonceaux-blere-tourisme.com



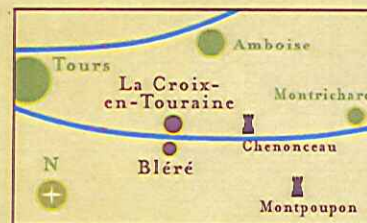
## Pour vous accueillir...

### • Commerces et services :

- Restauration
- Tous commerces

### • Hébergements :

- Gîtes et chambres d'hôtes



### • Accès : autoroute A 85, gare SNCF, réseau Fil Vert

## Départ des circuits : Etangs des Trois Merlettes

### CHARTRE DU RANDONNEUR

Aime et respecte la nature.

Ecoute-la, ne la souille pas, ne la détruis pas.

Reste sur le sentier et sois discret.

Ne piétine ni cultures, ni sous-bois.

Ne fume pas en forêt, n'y allume aucun feu.

N'effraie pas les animaux.

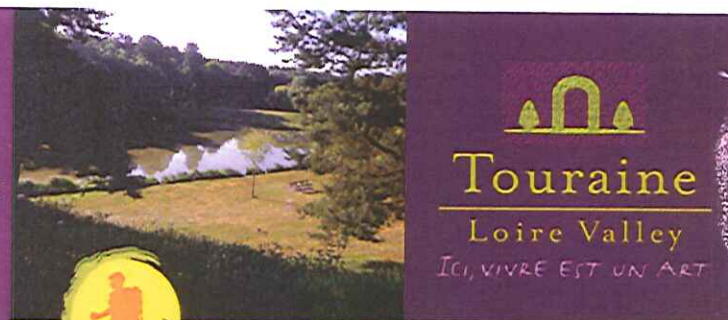
Ne néglige pas les contacts humains.

Respecte et connais ce monde rural qui t'accueille.

Ces sentiers PR ont été réalisés par la Communauté de Communes Bléré - Val de Cher, avec le concours du Comité Départemental de Randonnée Pédestre. Cet itinéraire est financé par le Conseil Général d'Indre-et-Loire dans le cadre du Plan Départemental des Itinéraires de Promenade et de Randonnée (P.D.I.P.R.). En cas de problème de cheminement sur le circuit ou remarques par rapport à votre hébergement, n'hésitez pas à nous contacter à rando@cg37.fr



Crédits photos : Communauté de Communes Bléré - Val de Cher, Commune et Office de Tourisme de Bléré



Touraine

Loire Valley

ICI, VIVRE EST UN ART



# La Croix-en-Touraine

Sentiers Pédestres

Villefrault - 12 km

La Chauvinière - 14,5 km

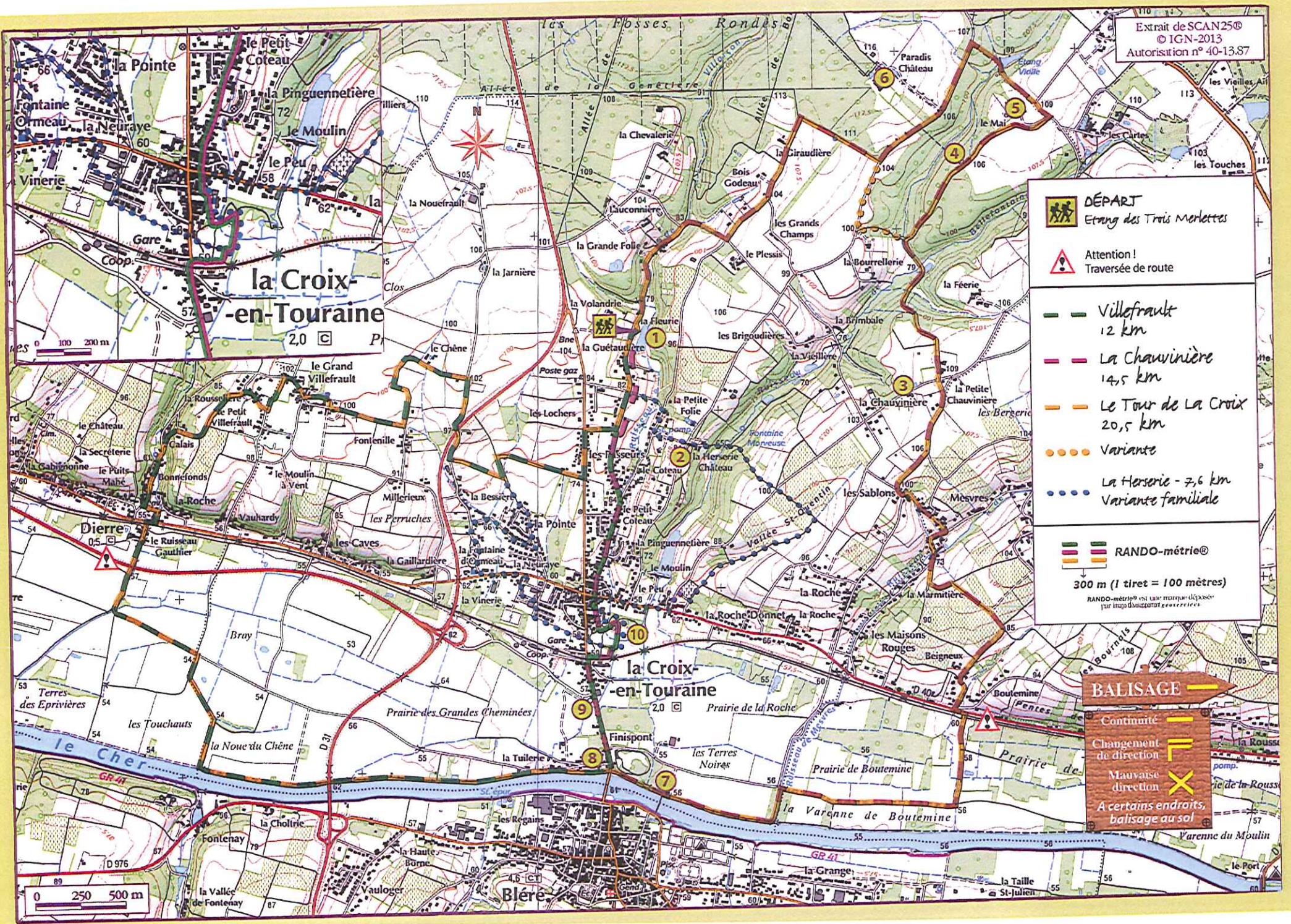
Le Tour de La Croix - 20,5 km

Variante familiale - 7,6 km



Image développement G. B. G. 02.47.59.99.86 - © 2014 - Ne peut être vendu





- DÉPART**  
 Etang des Trois Merlettes
- Attention!**  
 Traversée de route
- Villefrault  
12 km
  - La Chauvinière  
14,5 km
  - Le Tour de La Croix  
20,5 km
  - Variante
  - La Herse - 7,6 km  
Variante familiale

**RANDO-métrie©**

300 m (1 turet = 100 mètres)

RANDO-métrie© est une marque déposée par Image Développement géométrique

- BALISAGE**
- Continuité —
  - Changement de direction └┘
  - Mauvaise direction X
  - A certains endroits, balisage au sol

0 100 200 m

0 250 500 m